

BAB.Datenpool – GeDaBa

Gemeindedatenbank GeDaBa

Inhaltskontrolle: 2026-05-23 · Stand möglicherweise veraltet — Re-Verifikation empfohlen. GeDaBa-Doku — Stand prüfen.


- [Handbuch Gemeindedatenbank GeDaBa](#) (#page-201)
- [Merkmale GeDaBa](#) (#page-510)

Handbuch Gemeindedatenbank GeDaBa

Einführung

Alle beschriebenen Schemen auf Gemeindeebene können auch auf Bezirks-, Bundesland-, NUTS- Ebene, Bezirksbauernkammer und für Österreich angewendet werden.

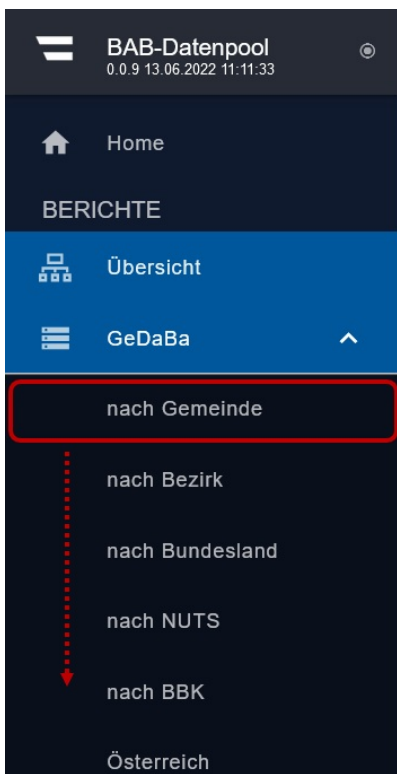
Im Menüpunkt GeDaBa gibt es **5 Untermenüs mit Berichten je nach Aggregationsebene (Gemeinde, Bezirk, Bundesland, NUTS, BBK und Österreich).**



(<https://doku.agrarforschung.at/uploads/images/gallery/2022-08/image-1659599743198.png>)

Jedes dieser Untermenüs beinhaltet **5 Auswertungsmöglichkeiten (Gemeinde, Bezirk, Bundesland, Nutzgebiete und Bezirksbauernkammer).**

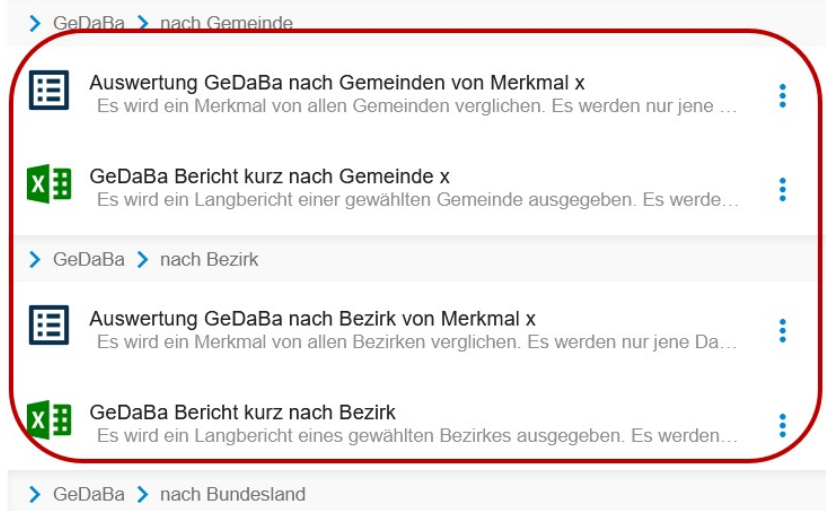
- Bei den zwei Auswertungen „Auswertung GeDaBa nach...“ werden Daten anhand von Merkmalen abgefragt und ausgegeben.
- Bei „GeDaBa_Bericht...“ handelt es sich um vorformatierte Excel-Berichte. Der Kurzbericht enthält die wichtigsten Merkmale, der lange Bericht alle Merkmale.



(<https://doku.agrarforschung.at/uploads/images/gallery/2022-08/image-1659510110398.png>)

Übersicht > GeDaBa

FILTER Suche



(<https://doku.agrarforschung.at/uploads/images/gallery/2021-08/image-1627897133949.png>)

Mit den Symbolen rechts oben können Beschreibungstexte ein- bzw. ausgeblendet werden. Mit den Pfeilsymbolen können alle Menüs aufgeklappt oder komprimiert werden.

1. Auswertung GeDaBa nach Gemeinden von Merkmal:

Hier kann nur aus den unterschiedlichen Merkmalen aus der Dropdown-Liste „mc_liste“ ein Merkmal ausgewählt werden. Merkmale sind z. B. Abwasserentsorgungsanlagen, Schweine und Halter von Schafen.

Wenn man den **Merkmalscode** weiß, kann der Merkmalscode direkt in das Feld der mc_liste eingegeben werden. Gibt man einen Text ein, werden die Merkmale nach dem Text durchsucht.

Als nächsten Schritt das gewünschte Merkmal auswählen und dann auf „Laden“ klicken.

 Der Merkmalscode kann in den Kurz und Langberichten eingesehen werden.

Es wird ein Merkmal von allen Gemeinden verglichen. Es werden nur jene Daten ausgegeben, bei denen in der jeweiligen Region mindestens 3 Betriebe vorhanden sind.

mc_liste

...501 Summe Abwasserentsorgun



(<https://doku.agrarforschung.at/uploads/images/gallery/2021-08/image-1627976489234.png>)

Als Ausgabe für das gewählte Merkmal erscheint eine Liste mit aller Gemeinden und aller Jahre.

Diese Liste kann als Excel gespeichert werden, in dem man auf die entsprechende Schaltfläche „Als Excel speichern“ klickt.

Erläuterung:

Ressort BML= Daten von Bundesministerium für Land- und Forstwirtschaft, Regionen und Wasserwirtschaft (BML)

Ressort BMK = Daten von Bundesministerium für Klimaschutz, Umwelt, Energie, Mobilität, Innovation und Technologie (BMK)

Übersicht > GeDaBa > nach Gemeinde > Auswertung GeDaBa nach Gemeinden von Merkmal x

Es wird ein Merkmal von allen Gemeinden verglichen. Es werden nur jene Daten ausgegeben, bei denen in der jeweiligen Region mindestens 3 Betriebe vorhanden sind.

Sheet Pivot Diagramm

Als Excel speichern

	A	B	C	D	E	F	
10	10101	Eisenstadt	101	Eisenstadt(St...	BURGENLAND	501	Sum
11	10101	Eisenstadt	101	Eisenstadt(St...	BURGENLAND	501	Sum
12	10101	Eisenstadt	101	Eisenstadt(St...	BURGENLAND	501	Sum
13	10101	Eisenstadt	101	Eisenstadt(St...	BURGENLAND	501	Sum
14	10101	Eisenstadt	101	Eisenstadt(St...	BURGENLAND	501	Sum
15	10101	Eisenstadt	101	Eisenstadt(St...	BURGENLAND	501	Sum
16	10101	Eisenstadt	101	Eisenstadt(St...	BURGENLAND	501	Sum
17	10101	Eisenstadt	101	Eisenstadt(St...	BURGENLAND	501	Sum
18	10101	Eisenstadt	101	Eisenstadt/St...	BURGENLAND	501	Sum

(<https://doku.agrarforschung.at/uploads/images/gallery/2021-08/image-1627976522214.png>)



(<https://doku.agrarforschung.at/uploads/images/gallery/2021-08/image-1627976208979.png>)

Bei Bedarf lassen sich mit dem Einstellungssymbol rechts oben die Filter vor dem Download kategorisieren.

Die Datei wird je nach verwendeten Browsereinstellungen automatisch geöffnet oder befindet sich im Ordner „Downloads“ auf Ihrem PC.

Auswertung GeDaBa nach Gemeinden von Merkmal x (1).xlsx (Geschützte Ansicht) - Excel

DATEI Start Einfügen Seitenlayout Formeln Daten Überprüfen Ansicht Was möchten Sie tun? PAULUS-FRONASCHITZ, Gabriele Freigeben

GESCHÜTZTE ANSICHT Vorsicht — Dateien aus dem Internet können Viren enthalten. Wenn Sie die Datei nicht bearbeiten müssen, ist es sicherer, die geschützte Ansicht beizubehalten. Bearbeitung aktivieren

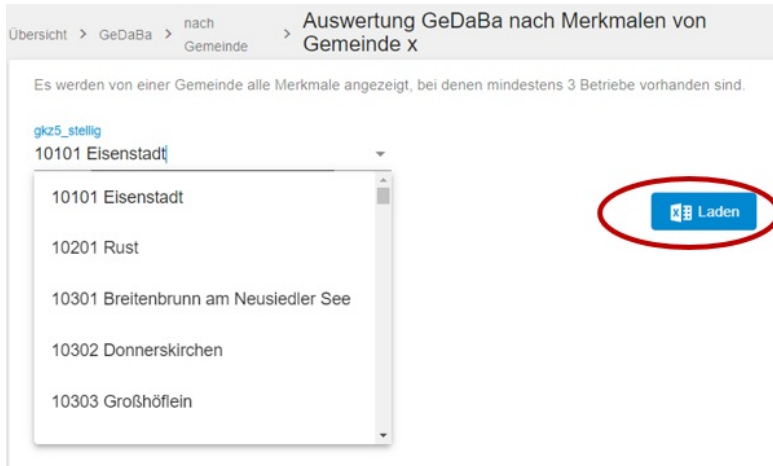
	A	B	C	D	E	F	G	H	I	J	K	L	M	N
1	gkz5	gemeinde	bikz	politischer_bez	bundesland	mc	merkmal	einheit	jahr	wert				
2	10101,00	Eisenstadt	101,00	Eisenstadt(Stad	BURGENLAND		1,00 Einwohner	Personen	2001,00	11334,00				
3	10101,00	Eisenstadt	101,00	Eisenstadt(Stad	BURGENLAND		1,00 Einwohner	Personen	2002,00	11644,00				
4	10101,00	Eisenstadt	101,00	Eisenstadt(Stad	BURGENLAND		1,00 Einwohner	Personen	2003,00	11699,00				
5	10101,00	Eisenstadt	101,00	Eisenstadt(Stad	BURGENLAND		1,00 Einwohner	Personen	2004,00	11799,00				
6	10101,00	Eisenstadt	101,00	Eisenstadt(Stad	BURGENLAND		1,00 Einwohner	Personen	2005,00	12045,00				
7	10101,00	Eisenstadt	101,00	Eisenstadt(Stad	BURGENLAND		1,00 Einwohner	Personen	2006,00	12171,00				
8	10101,00	Eisenstadt	101,00	Eisenstadt(Stad	BURGENLAND		1,00 Einwohner	Personen	2007,00	12350,00				
9	10101,00	Eisenstadt	101,00	Eisenstadt(Stad	BURGENLAND		1,00 Einwohner	Personen	2008,00	12549,00				
10	10101,00	Eisenstadt	101,00	Eisenstadt(Stad	BURGENLAND		1,00 Einwohner	Personen	2009,00	12717,00				

(<https://doku.agrarforschung.at/uploads/images/gallery/2021-08/image-1627897623989.png>)

✓ Eine weitere Darstellung als Pivottable ist möglich; siehe ganz unten

2. Auswertung GeDaBa nach Merkmalen von Gemeinde:

Analog zu „Auswertung nach Gemeinden von Merkmal x“ wird hier eine Gemeinde aus der Dropdown-Liste ausgewählt und davon alle Merkmale (Allgemeine Strukturdaten, landwirtschaftliche Daten, Agrarförderungen, Umweltförderung, Daten zur Schutzwasserwirtschaft und Tourismus nach weiteren Unterkategorien) ausgegeben.



(<https://doku.agrarforschung.at/uploads/images/gallery/2021-08/image-1627976541445.png>)

Anschließend analog zu „Auswertung nach Gemeinden von Merkmal x“ „Laden“ anklicken und „Als Excel speichern“ auswählen.

✓ Eine weitere Darstellung als Pivottabelle ist möglich; siehe ganz unten

3. GeDaBa Bericht Lang nach Gemeinde:

Die Daten liegen ab dem Jahr 2000 vor. Es werden immer 7 Jahre ausgegeben. Also bei Auswahl „2019“ werden Daten für 2019, 2018, 2017, 2016, 2015, 2014, 2013 ausgegeben. Um alle Daten über die Jahre 2000-2020 zu laden, muss man daher 3x auswerten.

Zur Suche der Gemeinde kann die Gemeindegkennzahl direkt im Feld „gkz5_stellig“ eingegeben werden, der Name der Gemeinde oder durch scrollen.

Die gewünschte Gemeinde und das Endjahr der „Siebenjahreszeitreihe“ auswählen und auf „Laden“ klicken.



(<https://doku.agrarforschung.at/uploads/images/gallery/2021-08/image-1627976563285.png>)

Wenn der Bericht angezeigt wird, diesen als „Formatiertes Excel herunterladen“. Die Datei wird je nach verwendeten Browsereinstellungen automatisch geöffnet oder befindet sich im Ordner „Downloads“ auf Ihrem PC.

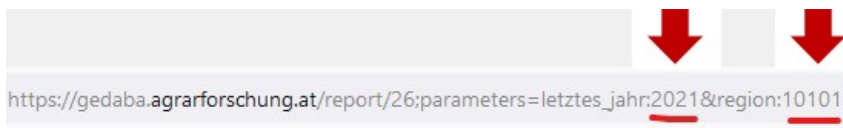
Es wird ein Langbericht einer gewählten Gemeinde ausgegeben. Es werden alle Daten ausgegeben bei denen in der jeweiligen Region mindestens 3 Betriebe vorhanden sind (Öffentlich). (letztes_jahr: 2020 gkz5_stellig: 10101)

Als Excel speichern **Formatiertes Excel herunterladen**

	C	Y	D	Y	E	Y	F	Y	G	Y	H	Y	I	Y	J	Y	K	Y	L	Y	M	Y	N	Y	O
2	GeDaBa								2.014		2.015		2.016		2.017		2.018		2.019		2.020				
3																									
4	Gemeinde				10101	Eisenstadt																Datenstand: ...			
5																						Datenschutz: ...			
6	Allgemeine Strukturdaten																								
7																									
8				Einwohner	Personen			13.485		13.664		14.226		14.339		14.476		14.637		14.815					
9				Fläche	km2		43		43		43		43		43		43		43		43				
10				Teilnahme Co...	1=Ja																1				
11				Agenda 21 G...	1=Ja																				
12				Klimabündnis...	1=Ja		1		1		1		1		1		1		1		1				
13				e5 Gemeinde	1=Ja																				
14				Alpenkonven...	1=Ja																				

(https://doku.agrarforschung.at/uploads/images/gallery/2021-08/image-1627898819766.png)

Für eine schnellen und effizienten Wechsel zwischen Gemeinden und Jahren kann man in der Adresszeile die Gemeindecennzahl und/oder die Jahreszahl ändern.



(https://doku.agrarforschung.at/uploads/images/gallery/2022-10/image-1665384835179.png)

Die Exceldatei enthält allgemeine Strukturdaten und Daten über Agrarförderungen, Wildbach- und Lawinenverbauung, Umweltförderung – Ressort BMK, Schutzwasserwirtschaft und Tourismus.

i Der Merkmalscode kann eingesehen werden, indem man die ausgeblendete Spalte B einblendet.

	B	C	D	E	F	G	H	I	J	K	L	M
2	GeDaBa					2014	2015	2016	2017	2018	2019	2020
3												
4	Gemeinde			10101 Eisenstadt								Datenstand: 13.07.2021 09:11
5												Datenschutz: Merkmale < 4 Betriebe fehlen
6	mc	Allgemeine Strukturdaten										
7												
8	1	Einwohner	Personen		13.485	13.664	14.226	14.339	14.476	14.637	14.815	
9	2	Fläche	km2		43	43	43	43	43	43	43	
10	40	Teilnahme Communal Audit	1=Ja								1	
11	39	Agenda 21 Gemeinde	1=Ja									
12	36	Klimabündnisgemeinde	1=Ja		1	1	1	1	1	1	1	1
13	38	e5 Gemeinde	1=Ja									
14	37	Alpenkonventionsgemeinde	1=Ja									
15												
16		LW Betriebe										
17		INVEKOS										
18	5	Hauptbetriebe (inkl. Gemeinschaftsalmen)	Anzahl		49	42	42	41	42	39	47	
19	9	dav. Biobetriebe	Anzahl		4	3	3	3	4	2	7	
20	7	dav. Gemeinschaftsalmen u. -weiden	Anzahl									

(https://doku.agrarforschung.at/uploads/images/gallery/2021-08/image-1627898975676.png)

4. GeDaBa Kurzbericht nach Gemeinde:

Die Daten liegen ab dem Jahr 2000 vor. Es werden immer 7 Jahre ausgegeben.

Zur Suche der Gemeinde kann die Gemeindecennzahl direkt im Feld „gkz5_stellig“ eingegeben werden oder der Name der Gemeinde oder durch scrollen.

Die gewünschte Gemeinde auswählen und dann auf „Laden“ klicken



(<https://doku.agrarforschung.at/uploads/images/gallery/2021-08/image-1627976610541.png>)

Wenn der Bericht angezeigt wird, diesen als „Formatiertes Excel herunterladen“. Die Datei wird je nach verwendeten Browsereinstellungen automatisch geöffnet oder befindet sich im Ordner "Downloads" auf Ihrem PC.

Übersicht > GeDaBa > nach Gemeinde > GeDaBa Bericht kurz nach Gemeinde x

Es wird ein Kurzbericht einer gewählten Gemeinde ausgegeben. Es werden alle Daten ausgegeben bei denen in der jeweiligen Region mindestens 3 Betriebe vorhanden sind (Öffentlich). (letztes_jahr: 2020 gkz5_stellig: 10101)

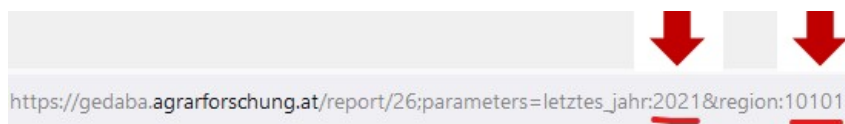
Als Excel speichern

Formatiertes Excel herunterladen

	C	Y	D	Y	E	Y	F	Y	G	Y	H	Y	I	Y	J
1	GeDaBa								2.014		2.015		2.016		2.017
2															
3	GKZ						10101 Eisenstadt								
4															
5	Allgemeine Strukturdaten														
6															
7					Einwohner	Personen			13.485		13.664		14.226		14.311
8					Fläche	km2			43		43		43		
9					Teilnahme Co...	1=Ja									
10					Agenda 21 G...	1=Ja									
11					Klimabündnis...	1=Ja			1		1		1		
12					e5 Gemeinde	1=Ja									
13					Alpenkonven...	1=Ja									
14															

(<https://doku.agrarforschung.at/uploads/images/gallery/2021-08/image-1627901825190.png>)

Für eine schnellen und effizienten Wechsel zwischen Gemeinden und Jahren kann man in der Adresszeile die Gemeindecennzahl und/oder die Jahreszahl ändern.



(<https://doku.agrarforschung.at/uploads/images/gallery/2022-10/image-1665384858507.png>)

Die Exceldatei enthält allgemeine Strukturdaten und Daten über Agrarförderungen, Wildbach- und Lawinenverbauung, Umweltförderung – Ressort BMK, Schutzwasserwirtschaft und Tourismus.

i Der Merkmalscode kann eingesehen werden, indem man die ausgeblendete Spalte B einblendet.

	B	C	D	E	F	G	H
1		GeDaBa				2014	2015
2							
3		GKZ			10101 Eisenstadt		
4							
5	mc	Allgemeine Strukturdaten					
6							
7	1		Einwohner		Personen	13.485	13.664
8	2		Fläche		km2	43	43
9	40		Teilnahme Communal Audit		1=Ja		
10	39		Agenda 21 Gemeinde		1=Ja		
11	36		Klimabündnisgemeinde		1=Ja	1	1
12	38		e5 Gemeinde		1=Ja		
13	37		Alpenkonventionsgemeinde		1=Ja		
14							
15		Landwirtschaftliche Daten					
16							
17		Betriebe laut INVEKOS					
18	5		Hauptbetriebe (inkl. Gemeinschaftsalmen)		Anzahl	49	42
19	10		davon Bergbauernbetriebe		Anzahl		
20	9		davon Biobetriebe		Anzahl	4	3
21		Flächen laut INVEKOS					
22			1. nach Lage der Grundstücke				
23	41		LF ohne Alm		ha	1.631	1.579

(<https://doku.agrarforschung.at/uploads/images/gallery/2021-08/image-1627899168931.png>)

Pivottabelle:

Die Beispiele erfolgen nach „Auswertung GeDaBa nach Merkmalen von Gemeinde“. Die Pivotfunktion für „Auswertung GeDaBa nach Gemeinden von Merkmal“ funktioniert analog.

Pivot bearbeiten

Pivottabelle kann die Daten übersichtlicher machen, indem sie die Daten transponiert/filtert. Es kann beispielsweise

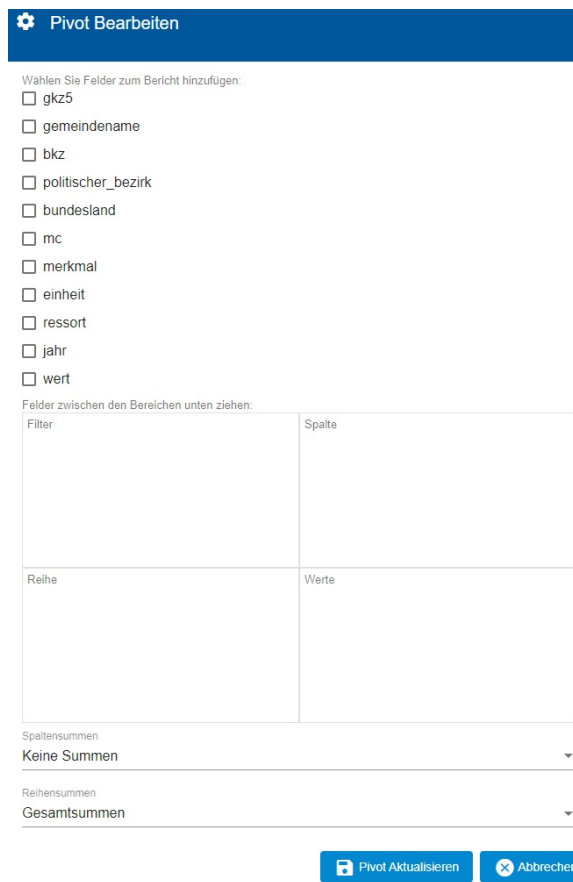
nach Jahren gefiltert werden.

Dazu in der Auswahl von „Sheet“ auf „Pivot“ klicken. Um das Pivot anzupassen, auf das Zahnrad rechts oben klicken.



(<https://doku.agrarforschung.at/uploads/images/gallery/2021-08/image-1627977442916.png>)

In „Pivot bearbeiten“ lassen sich unterschiedliche Einstellungen treffen. Dazu die Felder anklicken und dann in den gewünschten Bereich ziehen. Um ein Feld wieder aus der Tabelle zu entfernen, das Häkchen in der Liste wieder entfernen. Durch den Bereich „Filter“ lassen sich die Werte nach einem Feld sortieren. Danach „Pivot aktualisieren“ anklicken.



1627977360309.png)

(<https://doku.agrarforschung.at/uploads/images/gallery/2021-08/image-1627977360309.png>)

Beispiel:

ersicht > GeDaBa > nach Gemeinde > Auswertung GeDaBa nach Gemeinde

Es wird ein Merkmal von allen Gemeinden verglichen. Es werden nur jene Daten ausgegeben, die zu den angegebenen Merkmalen gehören. (mc_liste: 516)

Sheet Pivot Diagramm

Als Excel speichern Speichern als PDF

Mc	Merkmal	2000	2001
516	Summe Umweltförderung im Inland	14497881,09	28409316,02
Gesamtsumme		14497881,09	28409316,02

Wählen Sie Felder zum Bericht hinzufügen:

- gkz5
- gemeindenname
- bkz
- politischer_bezirk
- bundesland
- mc
- merkmal
- einheit
- ressort
- jahr
- wert

Felder zwischen den Bereichen unten ziehen:

Filter	Spalte = jahr
Reihe = mc = merkmal	Werte = wert

Spaltensummen
Keine Summen

Pivot Aktualisieren Abbrechen

(<https://doku.agrarforschung.at/uploads/images/gallery/2021-08/image-1627977224440.png>)

Es kann beispielsweise indem in den Bereich „Spalte“ das Feld „Jahr“ eingefügt, in den Bereich „Werte“ das Feld „werte“ gezogen und in den Bereich „Reihe“ die Felder „merkmal“ und „mc-merkmalscode“ eingefügt werden diese angezeigte Tabelle erstellt werden. Die Tabelle zeigt die Summe der Umweltförderungen im Inland mit dem passenden Merkmalscode für alle Jahre ab 2000 an.

Pivot verfeinern:

Um den Filter zu verfeinern, neben den Feldern in den Bereichen auf das Zahnrad klicken. Siehe dazu die Bereiche mit den Feldern im Beispiel im Absatz herüber. Wenn ein Filter aktiv ist, lässt er sich durch das umgedrehte Dreieckssymbol erkennen.

= jahr



([https://doku.agrarforschung.at/uploads/images/gallery/2021-08/image-](https://doku.agrarforschung.at/uploads/images/gallery/2021-08/image-1627977580555.png)

1627977580555.png)

Um beispielsweise nach einem Jahr zu filtern bei „Operator“ „gleich“ auswählen und bei „Wert“ die gesuchte Jahreszahl eintragen. Dann auf „Übernehmen“ klicken.

Übersicht > GeDaBa > nach Gemeinde > Auswertung G

Es wird ein Merkmal von allen Gemeinden verglichen. Es werden diejenigen Region mindestens 3 Betriebe vorhanden sind. (mo

Sheet Pivot

Mc	Merkmal	2009
516	Summe Um...	96418929,45
Gesamtsumme		96418929,45

Pivot Bearbeiten
Einstellungen für das Datenfeld: Jahr

Kopfzeile

Aggregat
Summe

Zeigen als
Keine Rechnung

Format
g

Filter

Operator
Gleich

Wert
2009

und oder

Operator
(nicht eingestellt)

Wert

Filter Zurücksetzen

Übernehmen Abbrechen

(<https://doku.agrarforschung.at/uploads/images/gallery/2021-08/image-1627977693001.png>)

Vorgefertigtes Pivot:

Vorgefertigte Pivot lassen sich auf dem Menüsymbol neben dem Zahnrad öffnen.



(<https://doku.agrarforschung.at/uploads/images/gallery/2021-08/image-1627900568219.png>)

Pivot sortieren:

Dazu auf eine Spalte, wie hier das Jahr klicken. Die Werte werden automatisch der Größe nach (kl. nach gr. oder gr. nach kl.) sortiert.

2000 ▾	2001
11379354,93	8937101,15
10899431,83	7566123,1
10899431,83	7589015,04
10733110,92	5702732,85
10492760,18	5592387,02
5140124,13	5045769,19
4834263,84	4103652,35
4824762,84	410821,21

➔

2000 ▲	2001
0	68087,18
0,31	0,49
0,37	0,27
0,72	0,45
1	1
1,34	0,82
2	3
2	1

(<https://doku.agrarforschung.at/uploads/images/gallery/2021-08/image-1627900731108.png>)

Merkmale GeDaBa

Allgemeine Strukturdaten

-1 Einwohner (Personen)
-2 Fläche (km2)
-3 EW Dichte (Pers./km2)
-40 Teilnahme Communal Audit (1=Ja)
-39 Agenda 21 Gemeinde (1=Ja)
-38 e5 Gemeinde (1=Ja)
-37 Alpenkonventionsgemeinde (1=Ja)
-36 Klimabündnisgemeinde (1=Ja)

Landwirtschaftliche Betriebe INVEKOS

-9 Biobetriebe (Anzahl)
-5 Hauptbetriebe (inkl. Gemeinschaftsalmen) (Anzahl)
-7 Gemeinschaftsalmen u. -weiden (Anzahl)
- ..2100 Halter von Rindern (Anzahl)
- ..2101 dav. Halter von Milchkühen (Anzahl)
- ..2150 dav. Halter von Mutterkühen (Anzahl)
- ..2102 Halter von Schweinen (Anzahl)
- ..2103 Halter von Pferden (Anzahl)
- ..2104 Halter von Geflügel (Anzahl)
- ..2105 Halter von Schafen (Anzahl)
- ..2106 Halter von Ziegen (Anzahl)
- ..2107 Betriebe mit Milchanlieferung (Anzahl)

Landwirtschaftliche Betriebe Agrarstrukturerhebung

- ...900 Betriebe gemäß Agrarstrukturerhebung (Anzahl)
- ...901 Betriebe mit LF gemäß Agrarstrukturerhebung (Anzahl)
- ...902 Betriebe nur Forstfläche gemäß Agrarstrukturerhebung (Anzahl)

Bergbauernbetriebe

-10 Bergbauernbetriebe (Anzahl)
-12 Bergbauerngruppe 1 (Anzahl)
-13 Bergbauerngruppe 2 (Anzahl)

....14 Bergbauerngruppe 3 (Anzahl)

....15 Bergbauerngruppe 4 (Anzahl)

....81 Betriebe mit über 50 % Forstanteil (Anzahl)

....82 Betriebe mit 25 bis 50 % Forstanteil (Anzahl)

....83 Futterbaubetriebe (Anzahl)

....84 Gemischt landw. Betriebe (Anzahl)

....85 Marktfruchtbetriebe (Anzahl)

....86 Dauerkulturbetriebe (Anzahl)

....87 Veredelungsbetriebe (Anzahl)

....88 Gartenbaubetriebe (Anzahl)

Betriebsform nach SO (ab 2010)

...981 Forstbetriebe (Anzahl)

...982 Marktfruchtbetriebe (Anzahl)

...983 Gartenbaubetriebe (Anzahl)

...984 Dauerkulturbetriebe (Anzahl)

...985 Futterbaubetriebe (Anzahl)

...986 Veredlungsbetriebe (Anzahl)

...987 Landw. Gemischtbetriebe (Anzahl)

...990 Nicht klassifizierbare Betriebe (Anzahl)

Flächen

nach Lage

....41 LF ohne Alm, nach Lage (ha)

....42 Ackerland nach Lage (ha)

nach Betriebssitz

....16 LF (ha)

....17 LF ohne Alm (ha)

....18 Ackerland (ha)

....19 Dauergrünland (ha)

....21 Grünland ohne Alm und Bergmähder (ha)

....30 Weingärten (ha)

....31 Obstanlagen (ha)

....20 Sonstige Flächen (ha)

nach Betriebssitz und Feldfrüchten

- ..1015 Winterweichweizen (ha)
- ..1016 Sommerweichweizen (ha)
- ..1017 Hartweizen (Durum) (ha)
- ..1018 Dinkel (ha)
- ..1019 Roggen (ha)
- ..1020 Wintergerste (ha)
- ..1021 Sommergerste (ha)
- ..1022 Hafer (ha)
- ..1023 Wintermenggetreide (ha)
- ..1024 Triticale (ha)
- ..1025 Sommermenggetreide (ha)
- ..1026 Sonstiges Getreide (Sorghum, Hirse, Buchweizen, Qu) (ha)
- ..1027 Körnermais (ha)
- ..1028 Mais für Corn-cob-mix (CCM) (ha)
- ..1029 Silomais (ha)
- ..1030 Grünmais (ha)
- ..1031 Körnererbsen (ha)
- ..1032 Ackerbohnen (ha)
- ..1033 Süßlupinen (ha)
- ..1034 Linsen, Kichererbsen und Wicken (ha)
- ...50 Bio-LF (ha)
- ..1035 Andere Hülsenfrüchte (ha)
- ..1036 Frühe und mittelfrühe Speisekartoffeln (ha)
- ..1037 Spätkartoffeln (ha)
- ..1038 Zuckerrüben (ha)
- ..1039 Futterrüben und sonstige Futterhackfrüchte (ha)
- ..1040 Hopfen (ha)
- ..1041 Tabak (ha)
- ..1042 Winterraps zur Ölgewinnung (ha)
- ..1043 Sommerraps und Rübsen (ha)

..1044 Sonnenblumen (ha)

....33 Bio-LF (ohne Alm) (ha)

..1045 Sojabohnen (ha)

..1046 Mohn (ha)

..1047 Öllein (ha)

..1048 Ölkürbis (ha)

..1050 Hanf (ha)

..1049 sonstige Faserpflanzen (ha)

..1051 Sonstige Ölfrüchte (Saflor, Senf, Öldistel, Sesam) (ha)

..1052 Heil-, Duft- und Gewürzpflanzen (ha)

..1053 Sonstige Handelsgewächse (ha)

..1054 Erdbeeren (ha)

....51 Bio-Ackerland (ha)

..1055 Gemüse im Freiland: Feldanbau (ha)

..1056 Gemüse im Freiland: Gartenbau (ha)

..1057 Gemüse unter Glas bzw. Folie (ha)

..1058 Blumen und Zierpflanzen: im Freiland (ha)

..1059 Blumen und Zierpflanzen: unter Glas (ha)

..1060 Rotklee und sonstige Kleearten (ha)

..1061 Luzerne (ha)

..1062 Klee gras (ha)

..1063 Sonstiger Feldfutterbau (Mischling u.ä.) (ha)

..1064 Ackerwiesen, Ackerweiden (Wechselgrünland, Egart) (ha)

....52 Bio-Dauergrünland (ha)

..1065 Sämereien und Pflanzgut (ha)

..1066 Brachefläche (ha)

..1067 Nützlings- und Blühstreifen (ha)

..1105 GLÖZ A-Fläche (ha)

..1106 Unproduktive Flächen-LSE (ha)

..1107 Unproduktive Flächen-GLÖZ (ha)

..1068 Sonstige Kulturen auf dem Ackerland (ha)

..1071 Haus- und Nutzgärten (ha)

..1072 Obstanlagen einschl. Beerenobst (ohne Erdbeeren) (ha)

..1074 Weingärten (ha)

....53 Bio-Grünland ohne Alm und Bergmähder (ha)

..1075 Reb- und Baumschulen (ha)

..1077 Einmähdige Wiesen (ha)

..1078 Mehrmähdige Wiesen (ha)

..1103 Mähweide/-wiesen mit zwei Nutzungen (ha)

..1104 Mähweide/-wiesen mit drei und mehr Nutzungen (ha)

..1079 Dauerweide (ha)

..1080 Hutweide (ha)

..1081 Almfutterfläche (ha)

..1082 Bergmähder (ha)

..1083 Streuwiesen (ha)

....54 Bio-Weingärten (ha)

..1084 GLÖZ-G-Flächen (ha)

..1108 Grünlandbrache (ha)

..1086 Forstflächen (ha)

..1087 Energieholzflächen (Kurzumtriebsflächen) (ha)

..1088 Christbaumkulturen (ha)

..1090 Nicht mehr genutzte landw. Flächen/nicht mehr genu (ha)

..1091 Fließende und stehende Gewässer (ha)

..1099 Anbau nachw. Rohstoffen_99 (ha)

....55 Bio-Obstanlagen (ha)

..1102 Anbau nachw. Rohstoffen_102 (ha)

....58 Nationalpark Flächen (ha)

....57 Natura 2000 Flächen (ha)

....56 Naturschutzflächen (ha)

..1411 Energiegräser (ha)

...904 FF nach Agrarstrukturerhebung (ha)

...903 LF nach Agrarstrukturerhebung (ha)

ÖPUL-Flächen

..4201 Umweltgerechte Bewirtschaftung (ha)

..4202 Einschränkung Betriebsmittel (ha)

..4203 Verzicht Fungizide und Wachstumsregulatoren (ha)

..4204 Anbau seltener Kulturpflanzen (ha)

..4205 Erhaltung gefährdeter Nutztierassen (ha)

..4206 Begrünung - Zwischenfruchtanbau (ha)

..4207 Begrünung - System Immergrün (ha)

..4208 Mulch- und Direktsaat (inkl. Strip-Till) (ha)

..4209 Bodennahe Gülleausbringung (m3)

..4210 Erosionsschutz Obst, Wein, Hopfen (ha)

..4211 Pflanzenschutzmittelverzicht Wein und Hopfen (ha)

..4212 Silageverzicht (ha)

..4213 Nützlingseinsatz im geschützten Anbau (ha)

..4214 Bewirtschaftung von Bergmähwiesen (ha)

..4215 Alpung und Behirtung (ha)

..4216 Vorbeugender Grundwasserschutz (ha)

..4217 Auswaschungsgefährdete Ackerflächen (ha)

..4218 Vorbeugender Oberflächengewässerschutz (ha)

..4219 Naturschutz (ha)

..4220 Biologische Wirtschaftsweise (ha)

..4221 Tierschutz - Weide (ha)

..4222 Natura 2000 - Landwirtschaft (ha)

..4223 Tierschutz - Stallhaltung (ha)

..4224 Integrierte Produktion Zierpflanzen (ha)

..4225 Integrierte Produktion Ackerflächen (ha)

..4226 Integrierte Produktion Obst und Hopfen (ha)

..4227 Integrierte Produktion Wein (ha)

..4228 Ökopunkte (ha)

..4229 Grundförderung und Erhaltung Streuobst (ha)

..4230 Reduktion Betriebsmittel Grünland (ha)

..4231 Reduktion Betriebsmittel Acker (ha)

Tiere

GVE

....22 GVE Schweine (GVE)

....27 GVE Rinder (GVE)

....23 GVE Geflügel (GVE)

....24 GVE Pferde (GVE)

....25 GVE Schafe und Ziegen (GVE)

....26 GVE Sonstige (GVE)

....28 GVE Viehhaltung (GVE)

Rinder

..2010 Rinder unter 1/2 Jahr alt, männlich (Stück)

..2011 Rinder unter 1/2 Jahr alt, weiblich (Stück)

..2004 Rinder 1/2 bis 1 Jahr alt, männlich (Stück)

..2005 Rinder 1/2 bis 1 Jahr alt, weiblich (Stück)

..2001 Rinder 1 bis unter 2 Jahre alt, männlich (Stück)

..2002 Rinder 1 bis unter 2 Jahre alt, weiblich (Stück)

..2003 Rinder 1 bis unter 2 Jahre alt, weiblich_Kühe (Stück)

..2008 Rinder 2 Jahre alt und älter, männlich (Stück)

..2007 Rinder 2 Jahre alt und älter, Kalbinnen (Stück)

..2009 Rinder 2 Jahre alt und älter, Milchkühe (Stück)

..2021 Kühe Milchleistungskontrolle (errechn.) (Stück)

..2006 Rinder 2 Jahre alt und älter, andere Kühe (Stück)

..2020 Rinder (Stück)

..2015 Rinder gesamt (Stück)

Schweine

..3600 Schweine (Stück)

..3560 Ferkel (Stück)

..3064 - Ferkel bis 8 kg LG (Stück)

..3063 - Ferkel 8 bis 20 kg LG (Stück)

..3062 - Ferkel 20 bis 32 kg LG (Stück)

..3067 Jungschweine 32 bis 50 kg LG (Stück)

..3570 Jungsauen (Stück)

..3066 - Jungsauen nicht gedeckt ab 50 kg LG (Stück)

..3065 - Jungsauen gedeckt ab 50 kg LG (Stück)

..3610 Sauen (Stück)

..3060 - Ältere Sauen gedeckt ab 50 kg LG (Stück)

..3061 - Ältere Sauen nicht gedeckt ab 50 kg LG (Stück)

..3580 Mastschweine (Stück)

..3068 - Mastschweine 50 bis 80 kg LG (Stück)

..3069 - Mastschweine 80 bis 110 kg LG (Stück)

..3070 - Mastschweine ab 110 kg LG (Stück)

..3071 Zuchteber (Stück)

Geflügel

..3500 Geflügel (Stück)

..3001 Enten (Stück)

..3002 Gänse (Stück)

..3003 Hähne (Stück)

..3004 Küken, Junghennen für Legezwecke (Stück)

..3005 Legehennen (Stück)

..3006 Mastküken, Jungmasthühner (Stück)

..3007 Strauße (Stück)

..3008 Truthühner (Stück)

..3009 Zwerghühner, Wachteln (Stück)

Schafe und Ziegen

..3550 Schafe (Stück)

..3055 Schafe - Lämmer (Stück)

..3056 Schafe - Mutterschafe gemolken (Stück)

..3057 Schafe - Mutterschafe nicht gemolken (Stück)

..3052 Schafe - Andere weibliche Schafe (Stück)

..3054 Schafe - Jungschafe (ohne Mutterschafe) (Stück)

..3058 Schafe - Schafe (ohne Mutterschafe) (Stück)

..3059 Schafe - Widder (Stück)

..3590 Ziegen (Stück)

..3169 Kitz bis 1/2 Jahr (Stück)

..3168 Jungziegen (ohne Mutterziegen) 1/2 bis 1 Jahr (Stück)

..3172 Ziegen (ohne Mutterziegen) 1 bis 1 1/2 Jahre (Stück)

..3170 Mutterziegen gemolken (Stück)

..3171 Mutterziegen nicht gemolken (Stück)

..3166 Andere weibliche Ziegen (Stück)

..3173 Ziegenböcke ab 1 1/2 Jahre (Stück)

Pferde

..3520 Pferde, Ponys, Esel (Stück)

..3015 - bis 1,48 m bis 300 kg bis 1/2 Jahr (Stück)

..3013 - bis 1,48 m bis 300 kg 1/2 bis 3 Jahre (Stück)

..3014 - bis 1,48 m bis 300 kg ab 3 Jahre (Stück)

..3018 - bis 1,48 m über 300 kg bis 1/2 Jahr (Stück)

..3016 - bis 1,48 m über 300 kg 1/2 bis 3 Jahre (Stück)

..3017 - bis 1,48 m über 300 kg ab 3 Jahre (Stück)

..3022 - über 1,48 m oder über 300 kg bis 1/2 Jahr (Stück)

..3020 - über 1,48 m oder über 300 kg 1/2 bis 1 Jahr (Stück)

..3019 - über 1,48 m oder über 300 kg 1 bis 3 Jahre (Stück)

..3021 - über 1,48 m oder über 300 kg ab 3 Jahre (Stück)

Sontiges

..3510 Kaninchen (Stück)

..3010 - Mastkaninchen (Stück)

..3011 - Zuchtkaninchen (Stück)

..3012 Lamas (Stück)

..3620 Zuchtwild (Stück)

Milch

....75 Milchlieferung (kg)

....76 Milchlieferung davon Biomilch (kg)

...77 Milchanlieferung davon silagefreie Milch (kg)

...78 Milchanlieferung davon silagefreie Bio-Milch (kg)

ÖPUL-Zahlungen

..4001 Umweltgerechte Bewirtschaftung (Euro)

..4002 Einschränkung Betriebsmittel (Euro)

..4003 Verzicht Fungizide und Wachstumsregulatoren (Euro)

..4004 Anbau seltener Kulturpflanzen (Euro)

..4005 Erhaltung gefährdeter Nutzierrassen (Euro)

..4006 Begrünung - Zwischenfruchtanbau (Euro)

..4007 Begrünung - System Immergrün (Euro)

..4008 Mulch- und Direktsaat (inkl. Strip-Till) (Euro)

..4009 Bodennahe Gülleausbringung (Euro)

..4010 Erosionsschutz Obst, Wein, Hopfen (Euro)

..4011 Pflanzenschutzmittelverzicht Wein und Hopfen (Euro)

..4012 Silageverzicht (Euro)

..4013 Nützlingseinsatz im geschützten Anbau (Euro)

..4014 Bewirtschaftung von Bergmähwiesen (Euro)

..4015 Alpung und Behirtung (Euro)

..4016 Vorbeugender Grundwasserschutz (Euro)

..4017 Auswaschungsgefährdete Ackerflächen (Euro)

..4018 Vorbeugender Oberflächengewässerschutz (Euro)

..4019 Naturschutz (Euro)

..4020 Biologische Wirtschaftsweise (Euro)

..4021 Tierschutz - Weide (Euro)

..4022 Natura 2000 - Landwirtschaft (Euro)

..4023 Tierschutz - Stallhaltung (Euro)

..4024 Integrierte Produktion Zierpflanzen (Euro)

..4025 Integrierte Produktion Ackerflächen (Euro)

..4026 Integrierte Produktion Obst und Hopfen (Euro)

..4027 Integrierte Produktion Wein (Euro)

..4028 Ökopunkte (Euro)

..4029 Grundförderung und Erhaltung Streuobst (Euro)

..4030 Reduktion Betriebsmittel Grünland (Euro)

..4031 Reduktion Betriebsmittel Acker (Euro)

Agrarförderungen

1. Säule der GAP

..5100 Summe Säule 1 (Euro)

..5101 Summe Bund Säule 1 (Euro)

..5102 Summe Land Säule 1 (Euro)

..5103 Summe EU Säule 1 (Euro)

..5104 Direktzahlungen (Euro)

..5105 Direktzahlungen Bund (Euro)

..5106 Direktzahlungen Land (Euro)

..5107 Direktzahlungen EU (Euro)

..5108 Beihilfen Weinbau (Euro)

..5109 Beihilfen Weinbau Bund (Euro)

..5110 Beihilfen Weinbau Land (Euro)

..5111 Beihilfen Weinbau EU (Euro)

..5112 Marktstützung (Euro)

..5113 Marktstützung Bund (Euro)

..5114 Marktstützung Land (Euro)

..5115 Marktstützung EU (Euro)

..5224 Erzeugerorganisationen (Euro)

..5225 Erzeugerorganisationen Bund (Euro)

..5226 Erzeugerorganisationen Land (Euro)

..5227 Erzeugerorganisationen EU (Euro)

..5116 Zuckermstrukturierung (Euro)

..5117 Zuckermstrukturierung Bund (Euro)

..5118 Zuckermstrukturierung Land (Euro)

..5119 Zuckermstrukturierung EU (Euro)

2. Säule der GAP

..5120 Summe Säule 2 (Euro)

..5121 Summe Bund Säule 2 (Euro)

..5122 Summe Land Säule 2 (Euro)

..5123 Summe EU Säule 2 (Euro)

..5124 M1 - Wissenstransfer und Information (Euro)

..5125 M1 - Wissenstransfer und Information Bund (Euro)

..5126 M1 - Wissenstransfer und Information Land (Euro)

..5127 M1 - Wissenstransfer und Information EU (Euro)

..5128 M2 - Beratungsdienste (Euro)

..5129 M2 - Beratungsdienste Bund (Euro)

..5130 M2 - Beratungsdienste Land (Euro)

..5131 M2 - Beratungsdienste EU (Euro)

..5132 M3 - Qualitätsregelungen (Euro)

..5133 M3 - Qualitätsregelungen Bund (Euro)

..5134 M3 - Qualitätsregelungen Land (Euro)

..5135 M3 - Qualitätsregelungen EU (Euro)

..5136 M4 - Materielle Investitionen (Euro)

..5137 M4 - Materielle Investitionen Bund (Euro)

..5138 M4 - Materielle Investitionen Land (Euro)

..5139 M4 - Materielle Investitionen EU (Euro)

..5156 M6 - Entwicklung von Betrieben und Unternehmen (Euro)

..5157 M6 - Entwicklung von Betrieben und Unternehmen Bund (Euro)

..5158 M6 - Entwicklung von Betrieben und Unternehmen Land (Euro)

..5159 M6 - Entwicklung von Betrieben und Unternehmen EU (Euro)

..5220 davon 6.1 Existenzgründungsbeihilfen für JunglandwirtInnen (Euro)

..5221 davon 6.1 Existenzgründungsbeihilfen für JunglandwirtInnen Bund (Euro)

..5222 davon 6.1 Existenzgründungsbeihilfen für JunglandwirtInnen Land (Euro)

..5223 davon 6.1 Existenzgründungsbeihilfen für JunglandwirtInnen EU (Euro)

..5160 M7 - Basisdienstleistungen und Dorferneuerung (Euro)

..5161 M7 - Basisdienstleistungen und Dorferneuerung Bund (Euro)

..5162 M7 - Basisdienstleistungen und Dorferneuerung Land (Euro)

- ..**5163** M7 - Basisdienstleistungen und Dorferneuerung EU (Euro)
- ..**5164** M8 - Investitionen für Wälder (Euro)
- ..**5165** M8 - Investitionen für Wälder Bund (Euro)
- ..**5166** M8 - Investitionen für Wälder Land (Euro)
- ..**5167** M8 - Investitionen für Wälder EU (Euro)
- ..**5168** ÖPUL (Euro)
- ..**5169** ÖPUL Bund (Euro)
- ..**5170** ÖPUL Land (Euro)
- ..**5171** ÖPUL EU (Euro)
- ..**5188** M 13 - Ausgleichszulage für naturbedingte Nachteile (Euro)
- ..**5189** M 13 - Ausgleichszulage für naturbedingte Nachteile Bund (Euro)
- ..**5190** M 13 - Ausgleichszulage für naturbedingte Nachteile Land (Euro)
- ..**5191** M 13 - Ausgleichszulage für naturbedingte Nachteile EU (Euro)
- ..**5192** M 15 - Waldumwelt- und Klimadienstleistungen (Euro)
- ..**5193** M 15 - Waldumwelt- und Klimadienstleistungen Bund (Euro)
- ..**5194** M 15 - Waldumwelt- und Klimadienstleistungen Land (Euro)
- ..**5195** M 15 - Waldumwelt- und Klimadienstleistungen EU (Euro)
- ..**5196** M 16 - Zusammenarbeit (Euro)
- ..**5197** M 16 - Zusammenarbeit Bund (Euro)
- ..**5198** M 16 - Zusammenarbeit Land (Euro)
- ..**5199** M 16 - Zusammenarbeit EU (Euro)
- ..**5200** M 19 - Leader (Euro)
- ..**5201** M 19 - Leader Bund (Euro)
- ..**5202** M 19 - Leader Land (Euro)
- ..**5203** M 19 - Leader EU (Euro)
- ..**5204** M 20 - Technische Hilfe und nationales Netzwerk (Euro)
- ..**5205** M 20 - Technische Hilfe und nationales Netzwerk Bund (Euro)
- ..**5206** M 20 - Technische Hilfe und nationales Netzwerk Land (Euro)
- ..**5207** M 20 - Technische Hilfe und nationales Netzwerk EU (Euro)

Investitionen im Detail

- ..**5140** 4.1 Investitionen in landwirtschaftliche Betriebe (Euro)

..5141 4.1 Investitionen in landwirtschaftliche Betriebe Bund (Euro)

..5142 4.1 Investitionen in landwirtschaftliche Betriebe Land (Euro)

..5143 4.1 Investitionen in landwirtschaftliche Betriebe EU (Euro)

..5144 4.2 Verarbeitung, Vermarktung und Entwicklung (Euro)

..5145 4.2 Verarbeitung, Vermarktung und Entwicklung Bund (Euro)

..5146 4.2 Verarbeitung, Vermarktung und Entwicklung Land (Euro)

..5147 4.2 Verarbeitung, Vermarktung und Entwicklung EU (Euro)

..5148 4.3 Investitionen in Bewässerung und FW (Euro)

..5149 4.3 Investitionen in Bewässerung und FW Bund (Euro)

..5150 4.3 Investitionen in Bewässerung und FW Land (Euro)

..5151 4.3 Investitionen in Bewässerung und FW EU (Euro)

..5152 4.4 Investitionen Gewässern, Agrarinfrastrukturen (Euro)

..5153 4.4 Investitionen Gewässern, Agrarinfrastrukturen Bund (Euro)

..5154 4.4 Investitionen Gewässern, Agrarinfrastrukturen Land (Euro)

..5155 4.4 Investitionen Gewässern, Agrarinfrastrukturen EU (Euro)

Öpul im Detail

..5172 M 10 - Agrarumwelt- und Klimaleistungen (ÖPUL) (Euro)

..5173 M 10 - Agrarumwelt- und Klimaleistungen (ÖPUL) Bund (Euro)

..5174 M 10 - Agrarumwelt- und Klimaleistungen (ÖPUL) Land (Euro)

..5175 M 10 - Agrarumwelt- und Klimaleistungen (ÖPUL) EU (Euro)

..5176 M 11 - Biologischer Landbau (ÖPUL) (Euro)

..5177 M 11 - Biologischer Landbau (ÖPUL) Bund (Euro)

..5178 M 11 - Biologischer Landbau (ÖPUL) Land (Euro)

..5179 M 11 - Biologischer Landbau (ÖPUL) EU (Euro)

..5180 M 12 - Natura 2000 und Wasserrahmenrichtlinie (ÖPUL) (Euro)

..5181 M 12 - Natura 2000 und Wasserrahmenrichtlinie (ÖPUL) Bund (Euro)

..5182 M 12 - Natura 2000 und Wasserrahmenrichtlinie (ÖPUL) Land (Euro)

..5183 M 12 - Natura 2000 und Wasserrahmenrichtlinie (ÖPUL) EU (Euro)

..5184 M 14 - Tierschutz (ÖPUL) (Euro)

..5185 M 14 - Tierschutz (ÖPUL) Bund (Euro)

..5186 M 14 - Tierschutz (ÖPUL) Land (Euro)

..**5187** M 14 - Tierschutz (ÖPUL) EU (Euro)

..**5208** Agrardiesel (Euro)

..**5209** Agrardiesel Bund (Euro)

..**5211** Agrardiesel EU (Euro)

Sonstige Zahlungen

..**5212** Naturschädenabgeltung (Euro)

..**5213** Naturschädenabgeltung Bund (Euro)

..**5214** Naturschädenabgeltung Land (Euro)

..**5215** Naturschädenabgeltung EU (Euro)

..**5216** Sonstige Beihilfen (Euro)

..**5217** Sonstige Beihilfen Bund (Euro)

..**5218** Sonstige Beihilfen Land (Euro)

..**5219** Sonstige Beihilfen EU (Euro)

..**5230** Covid-Zahlungen_Landwirtschaft (Euro)

..**5231** Covid-Zahlungen_Tourismus (Euro)

....**93** FIAF_EFF (Euro)

....**94** Bund FIAF_EFF (Euro)

....**95** Land FIAF_EFF (Euro)

....**96** EU FIAF_EFF (Euro)

Wildbach- und Lawinerverbauung

...**120** Summe WLW (Euro)

...**121** Summe WLW Bund (Euro)

...**122** Summe WLW Land (Euro)

...**123** Summe WLW Interessenten (Euro)

...**125** Summe Projektanzahl (Anzahl)

Wildbach

...**102** Wildbach Summe (Euro)

...**103** Wildbach Bund (Euro)

...**104** Wildbach Land (Euro)

...**105** Wildbach Interessenten (Euro)

...**126** Wildbach Projektanzahl (Anzahl)

Lawine

...106 Lawine Summe (Euro)

...107 Lawine Bund (Euro)

...108 Lawine Land (Euro)

...109 Lawine Interessenten (Euro)

...127 Lawine Projektanzahl (Anzahl)

Steinschlag/Erision

...110 Steinschlag/Rutschung Summe (Euro)

...111 Steinschlag/Rutschung Bund (Euro)

...112 Steinschlag/Rutschung Land (Euro)

...113 Steinschlag/Rutschung Interessenten (Euro)

...128 Steinschlag/Rutschung Projektanzahl (Anzahl)

Flächenwirtschaftliche Projekte

...114 FWP Summe (Euro)

...115 FWP Bund (Euro)

...116 FWP Land (Euro)

...117 FWP Interessenten (Euro)

...129 FWP Interessenten Projektanzahl (Anzahl)

Umweltförderung - Ressort BMK

Gewässerökologie

...512 Summe Gewässerökologie (Euro)

...513 Fischaufstieg - Durchgängigkeit (Euro)

...514 Gewässerrenaturierung (Euro)

Umweltförderung im Inland

...516 Summe Umweltförderung im Inland (Euro)

...517 Summe Erneuerbare Energieträger (Euro)

...518 Biomasse-Einzelanlagen (Euro)

...519 Biomasse-KWK (Euro)

...520 Biomasse-Nahwärme (Euro)

...521 National Biomasse-Nahwärme (Euro)

...522 ELER Biomasse-Nahwärme (Euro)

...523 Wärmeverteilung (Euro)

- ...524 National Wärmeverteilung (Euro)
- ...525 ELER Wärmeverteilung (Euro)
- ...526 Solaranlagen (Euro)
- ...527 Stromproduzierende Anlagen (Euro)
- ...528 Energie aus biogenen Abfällen (Euro)
- ...529 Summe Effiziente Energienutzung (Euro)
- ...530 Anschluss an Fernwärme (Euro)
- ...531 Wärmepumpen (Euro)
- ...532 Betriebliche Energiesparmaßnahmen (Euro)
- ...533 Erdgas-KWK (Euro)
- ...534 Thermische Gebäudesanierung (Euro)
- ...535 Mobilitätsmaßnahmen (Euro)
- ...536 Klimarelevante Gase (Euro)
- ...537 Summe Luftverbessernde Maßnahmen (Euro)
- ...538 Sekundäre Luftmaßnahmen (Euro)
- ...539 Reduktion von Staubemission (Euro)
- ...540 Gefährliche Abfälle (Euro)
- ...541 Lärmschutzmaßnahmen (Euro)
- ...542 Forschung und Demonstrationsanlagen (Euro)
- ...543 Ökoaudit und Studien (Euro)
- ...544 Ressourceneffizienz (Euro)
- Altlastensanierung und -sicherung**
- ...547 Sanierungsprojekte (inkl. Sicherung) (Euro)
- ...548 Forschungsprojekte (Euro)
- Siedlungswasserwirtschaft**
- ...500 Summe Siedlungswasserwirtschaft (Euro)
- ...501 Summe Abwasserentsorgung (Euro)
- ...502 Abwasserentsorgungsanlagen (Euro)
- ...503 Kleinabwasserbeseitigungsanlagen (Euro)
- ...505 Betriebliche Abwassermaßnahmen (Euro)
- ...506 Summe Wasserversorgung (Euro)

...507 Wasserversorgungsanlagen (Euro)

...508 Einzelwasserversorgungsanlagen (Euro)

...510 Forschung (Euro)

Klimaaktiv mobil

...549 Summe Klimaaktiv mobil (Euro)

Klimafonds

...550 Summe Klimafonds (Euro)

...551 Forschungsprojekte (Euro)

...552 Mobilitätsmaßnahmen (Euro)

...553 Photovoltaikanlagen (Euro)

...554 Erneuerbare Energieträger (Euro)

...555 Effiziente Energienutzung (Euro)

...556 Beratungsprojekte und sonstige Maßnahmen (Euro)

Schutzwasserwirtschaft

...700 Summe Schutzwasserwirtschaft (Euro)

...701 Summe Schutzwasserwirtschaft Bund (Euro)

...702 Summe Schutzwasserwirtschaft Land (Euro)

...704 Summe Schutzwasserwirtschaft EU (Euro)

...703 Summe Schutzwasserwirtschaft Interessenten (Euro)

...705 Summe Schutzwasserwirtschaft Sonderbeiträge (Euro)

Bundesgewässer

...750 Summe Bundesgewässer (Euro)

...751 Summe Bundesgewässer Bund (Euro)

...752 Summe Bundesgewässer Land (Euro)

...754 Summe Bundesgewässer EU (Euro)

...753 Summe Bundesgewässer Interessenten (Euro)

...755 Summe Bundesgewässer Sonderbeiträge (Euro)

...710 Bundesgewässer (Euro)

...711 Bundesgewässer Bund (Euro)

...712 Bundesgewässer Land (Euro)

...714 Bundesgewässer EU (Euro)

...713 Bundesgewässer Interessenten (Euro)

...715 Bundesgewässer Sonderbeiträge (Euro)

...720 Bundesgewässer sonstige Vorhaben (Euro)

...721 Bundesgewässer sonstige Vorhaben Bund (Euro)

...722 Bundesgewässer sonstige Vorhaben Land (Euro)

...724 Bundesgewässer sonstige Vorhaben EU (Euro)

...723 Bundesgewässer sonstige Vorhaben Interessenten (Euro)

...725 Bundesgewässer sonstige Vorhaben Sonderbeiträge (Euro)

Interessentengewässer

...760 Summe Interessentengewässer (Euro)

...761 Summe Interessentengewässer Bund (Euro)

...762 Summe Interessentengewässer Land (Euro)

...764 Summe Interessentengewässer EU (Euro)

...763 Summe Interessentengewässer Interessenten (Euro)

...765 Summe Interessentengewässer Sonderbeiträge (Euro)

...730 Interessentengewässer (Euro)

...731 Interessentengewässer Bund (Euro)

...732 Interessentengewässer Land (Euro)

...734 Interessentengewässer EU (Euro)

...733 Interessentengewässer Interessenten (Euro)

...735 Interessentengewässer Sonderbeiträge (Euro)

...740 Interessentengewässer sonstige Vorhaben (Euro)

...741 Interessentengewässer sonstige Vorhaben Bund (Euro)

...742 Interessentengewässer sonstige Vorhaben Land (Euro)

...744 Interessentengewässer sonstige Vorhaben EU (Euro)

...743 Interessentengewässer sonstige Vorhaben Interessen (Euro)

...745 Interessentengewässer sonstige Vorhaben Sonderbeiträge (Euro)

Tourismus

Wintersaison

..7001 Wintersaison Beherbergungsbetriebe gesamt (Anzahl)

..7002 Wintersaison Betten insgesamt (Anzahl)

..7003 Wintersaison Betten gewerblich (Anzahl)

..7004 Wintersaison Betten privat (Anzahl)

..7005 Wintersaison Ankünfte insgesamt (Anzahl)

..7006 Wintersaison Ankünfte Ausländer (Anzahl)

..7007 Wintersaison Übernachtungen insgesamt (Anzahl)

..7008 Wintersaison Übernachtungen Ausländer (Anzahl)

Sommersaison

..7009 Sommersaison Beherbergungsbetriebe gesamt (Anzahl)

..7010 Sommersaison Betten insgesamt (Anzahl)

..7011 Sommersaison Betten gewerblich (Anzahl)

..7012 Sommersaison Betten privat (Anzahl)

..7013 Sommersaison Ankünfte insgesamt (Anzahl)

..7014 Sommersaison Ankünfte Ausländer (Anzahl)

..7015 Sommersaison Übernachtungen insgesamt (Anzahl)

..7016 Sommersaison Übernachtungen Ausländer (Anzahl)

Genussregionen

..2201 Pannonisches Mangalitzaschwein (1=Ja)

..2202 Leithaberger Edelkirsche (1=Ja)

..2203 Neusiedlersee Fische (1=Ja)

..2204 Südburgenländische Kräuter (1=Ja)

..2205 Südburgenländische Weidegans (1=Ja)

..2206 Südburgenländischer Apfel (1=Ja)

..2207 Zickentaler Moorochse (1=Ja)

..2208 Wiesener-Ananas Erdbeeren (1=Ja)

..2209 Nationalpark Neusiedlersee - Seewinkel Steppenrind (1=Ja)

..2210 Seewinkler Gemüse (1=Ja)

..2211 Kittseer Marille (1=Ja)

..2212 Mittelburgenländische Kaesten und Nuss (1=Ja)

..2213 Mittelburgenland Dinkel (1=Ja)

..2214 Kärntner Blondvieh (1=Ja)

..2215 Gailtaler Almkäse g.U. (1=Ja)

..2216 Gailtaler Speck g.g.A. (1=Ja)

..2217 Rosentaler Carnica Honig (1=Ja)
..2218 Metnitztaler Wild (1=Ja)
..2219 Görtschitztaler Milch (1=Ja)
..2220 Kärntna Låxn (1=Ja)
..2221 Nockberge Almrind (1=Ja)
..2222 Gurktaler Luftgeselchter Speck (1=Ja)
..2223 Mölltal - Glockner Lamm (1=Ja)
..2224 Jauntaler Hadn (1=Ja)
..2225 Jauntaler Salami (1=Ja)
..2226 Lavanttaler Apfelwein (1=Ja)
..2227 Wachauer Marille (1=Ja)
..2228 Mostviertler Biohanf (1=Ja)
..2229 Traisentaler Hofkas (1=Ja)
..2230 Mostviertler Mostbirn (1=Ja)
..2231 Mostviertler Schofkas (1=Ja)
..2232 Ybbstal Forelle (1=Ja)
..2233 Alpenvorland Rind (1=Ja)
..2234 Wiesenwienerwald Elsbeere (1=Ja)
..2235 Marchfeld Gemüse (1=Ja)
..2236 Marchfeldspargel (1=Ja)
..2237 Weinviertler Erdäpfel (1=Ja)
..2238 Weinviertler Schwein (1=Ja)
..2239 Weinviertler Wild (1=Ja)
..2240 Weinviertler Getreide (1=Ja)
..2241 Waldviertler Erdäpfel (1=Ja)
..2242 Waldviertler Karpfen (1=Ja)
..2243 Waldviertler Kriecherl (1=Ja)
..2244 Retzer Land Kürbis (1=Ja)
..2245 Waldviertler Bio-Waldstaudekorn (1=Ja)
..2246 Tullnerfelder Schwein (1=Ja)

- ..2247 Wagramer Nuss (1=Ja)
- ..2248 Dunkelsteiner Hagebutte (1=Ja)
- ..2249 Traisentaler Fruchtsäfte (1=Ja)
- ..2250 Lilienfelder-Voralpen Wild (1=Ja)
- ..2251 Laaer Zwiebel (1=Ja)
- ..2252 Schneebergland Schwein (1=Ja)
- ..2253 Bucklige Welt Apfelmost (1=Ja)
- ..2254 Pielachtaler Dirndl (1=Ja)
- ..2255 Waldviertler Graumohn (1=Ja)
- ..2256 Innviertler Surspeck (1=Ja)
- ..2257 Mattigtal Forelle (1=Ja)
- ..2258 Eferdinger Landl Gemüse (1=Ja)
- ..2259 Hausruck Birn-Apfel-Most (1=Ja)
- ..2260 Buchkirchner-Schartner Edelobst (1=Ja)
- ..2261 Schlägler Bioroggen (1=Ja)
- ..2262 Mühlviertler Bergkräuter (1=Ja)
- ..2263 Mühlviertler Alm Weidegans (1=Ja)
- ..2264 Salzkammergut Wildfangfisch (1=Ja)
- ..2265 Sauwald Erdäpfel (1=Ja)
- ..2266 Nationalpark Kalkalpen Rind und Obst (1=Ja)
- ..2267 Linz Land Apfel-, Birnensaft (1=Ja)
- ..2268 Tennengauer Almkäse (1=Ja)
- ..2269 Leondinger Grünspargel (1=Ja)
- ..2270 Tennengauer Berglamm (1=Ja)
- ..2271 Walser Gemüse (1=Ja)
- ..2272 Pongauer Wild (1=Ja)
- ..2273 Großarltaler Bergbauernkäse (1=Ja)
- ..2274 Lungauer Eachtling (1=Ja)
- ..2275 Bramberger Obstsaft (1=Ja)
- ..2276 Pinzgauer Kitz (1=Ja)

..2277 Pinzgauer Rind (1=Ja)

..2278 Grazer Krauthäuptel (1=Ja)

..2279 Südoststeirische Käferbohne (1=Ja)

..2280 Steirisches Kürbiskernöl (1=Ja)

..2281 Südoststeirisches Woazschwein (1=Ja)

..2282 Steirisches Teichland - Karpfen (1=Ja)

..2283 Oststeirischer Apfel (1=Ja)

..2284 Weizer Berglamm & Schaf (1=Ja)

..2285 Murbodner Erdäpfel (1=Ja)

..2286 Ennstal Lamm (1=Ja)

..2287 Ennstaler Steirerkas (1=Ja)

..2288 Ausseerland Saibling & Forelle (1=Ja)

..2289 Gesäuse Wild (1=Ja)

..2290 Murtaler Steirerkäs (1=Ja)

..2291 Hochschwab Wild (1=Ja)

..2292 Pöllauer Hirschbirne (1=Ja)

..2293 Steirischer Kren (1=Ja)

..2294 Feldbacher Honig (1=Ja)

..2295 Steirischer Vulkanland Schinken (1=Ja)

..2296 Nordtiroler Gemüse (1=Ja)

..2297 Oberinntaler Erdäpfel (1=Ja)

..2298 Oberländer Apfel (1=Ja)

..2299 Tiroler Grauvieh (1=Ja)

..2300 Alpbachtaler Heumilchkäse (1=Ja)

..2301 Wildschönauer Krautingerrübe (1=Ja)

..2302 Paznauner Almkäse (1=Ja)

..2303 Stanzer Zwetschke (1=Ja)

..2304 Osttiroler Berglamm (1=Ja)

..2305 Osttiroler Kartoffel (1=Ja)

..2306 Montafoner Sura Kees (1=Ja)

- ..2307 Großwalsertaler Bergkäse (1=Ja)
- ..2308 Bregenzerwälder Alp- und Bergkäse (1=Ja)
- ..2309 Kleinwalsertaler Wild und Rind (1=Ja)
- ..2310 Wiener Gemüse (1=Ja)
- ..2311 Marchfeldspargel g.g.A. (1=Ja)
- ..2312 Mostviertler Birnmost g.g.A. (1=Ja)
- ..2313 Gailtaler Almkäse g.U. (1=Ja)
- ..2320 Pöllauer Hirschbirne g.U. (1=Ja)
- ..2314 Gailtaler Speck g.g.A. (1=Ja)
- ..2315 Wachauer Marille g.U. (1=Ja)
- ..2316 Waldviertler Graumohn g.U. (1=Ja)
- ..2317 Steirische Käferbohne g.U. (1=Ja)
- ..2318 Steirischer Kren g.g.A. (1=Ja)
- ..2319 Steirisches Kürbiskernöl g.g.A. (1=Ja)
- ..2321 Tiroler Almkäse g.U. (1=Ja)
- ..2322 Tiroler Bergkäse g.U. (1=Ja)
- ..2323 Tiroler Graukäse g.U. (1=Ja)
- ..2324 Tiroler Speck g.g.A. (1=Ja)
- ..2325 Vorarlberger Alpkäse g.U. (1=Ja)
- ..2326 Vorarlberger Bergkäse g.g.A. (1=Ja)
- ..2586 südburgenland plus (1=Ja)
- ..2587 mittelburgenland plus (1=Ja)
- ..2588 LAG Großglockner-Millerstättersee-Oberkärnten (1=Ja)
- ..2589 Region Villach - Karnische Region (1=Ja)
- ..2590 Regionalkooperation Unterkärnten (1=Ja)
- ..2591 ARGE Mittelkärnten (1=Ja)
- ..2592 Gemeinsame Region Bucklige Welt (1=Ja)
- ..2593 Kulturpark Kamptal (1=Ja)
- ..2594 LEADER+ Verbund Weinviertel (1=Ja)
- ..2595 Verein Moststraße (1=Ja)

..2596 Regionalplanungsgemeinschaft Pielachtal (1=Ja)

..2597 Kulturpark Eisenstraße (1=Ja)

..2598 Piestingtal - Biedermeiertal (1=Ja)

..2599 Waldviertler Grenzland (1=Ja)

..2600 NÖ-Alpin "Bergpanorama und Weltkulturerbe" (1=Ja)

..2601 Carnuntum+ (1=Ja)

..2602 Wachau (1=Ja)

..2603 Traisental-Donauland (1=Ja)

..2604 Leiser Berge-Mistelbach (1=Ja)

..2605 Grenz(t)raum von Thaya, Taffa und Wild (1=Ja)

..2606 Waldviertler Kernland+ (1=Ja)

..2607 LANDL (1=Ja)

..2608 Strudengau 2000 plus (1=Ja)

..2609 Regatta (1=Ja)

..2610 Mondseeland (1=Ja)

..2611 Kulturerbe Salzkammergut (1=Ja)

..2612 Regionalverband Hausruck (1=Ja)

..2613 Regionalverband Sauwald (1=Ja)

..2614 Mühlviertler Alm (1=Ja)

..2615 ANNE - Nationalpark Naturregion Eisenwurzen (1=Ja)

..2616 Mühlviertler Stern Gartl (1=Ja)

..2617 Regionalentwicklungsverband Eferding REGEF (1=Ja)

..2618 Salzburger Seengebiet (1=Ja)

..2619 Tennengau (1=Ja)

..2620 ARGE Nationalparkregion Hohe Tauern (1=Ja)

..2621 Lungau (1=Ja)

..2622 Salzburger Saalachtal (1=Ja)

..2623 Lebens.Wert.Pongau (1=Ja)

..2624 Kraftspendedörfer Joglland (1=Ja)

..2625 Steirisches Vulkanland (1=Ja)

..2626 Hügelland östlich von Graz (1=Ja)

..2627 Naturpark Südsteirisches Weinland (1=Ja)

..2628 Almenland Teichalm - Sommeralm (1=Ja)

..2629 Holzwelt Österreich (1=Ja)

..2630 Steirische Eisenstraße (1=Ja)

..2631 Weststeiermark (1=Ja)

..2632 Steirisches Salzkammergut (1=Ja)

..2633 Obersteirisches Ennstal (1=Ja)

..2634 Natur und Kultur Gesäuse und Eisenwurzen - Weiswurz'n (1=Ja)

..2635 Mariazellerland - Mürztal (1=Ja)

..2636 Ötztal - Mittleres Tiroler Oberinntal (1=Ja)

..2637 Pendling (1=Ja)

..2638 Pillerseetal Leogang (1=Ja)

..2639 Wipptal (1=Ja)

..2640 Regionalentwicklung Außerfern (1=Ja)

..2500 Donauland-Traisental-Tullnerfeld (1=Ja)

..2501 Region uwe (Urfahr West) (1=Ja)

..2502 Saalachtal (1=Ja)

..2503 Hausruck Nord (1=Ja)

..2504 Mühlviertler Kernland (1=Ja)

..2505 Innviertel - Vom Innviertel zum Kobernaußerwald (1=Ja)

..2506 Wachau Dunkelsteinerwald (1=Ja)

..2507 Donau-Böhmerwald (1=Ja)

..2508 Kulturerbe Salzkammergut (1=Ja)

..2509 Bezirk Imst (1=Ja)

..2510 Pramstal (1=Ja)

..2511 Gmunden -Traunsteinregion (1=Ja)

..2512 Bezirk Landeck - regioL (1=Ja)

..2513 Mittleres Unterinntal Tirol (1=Ja)

..2514 Wels (LeWel) (1=Ja)

..2515 Eferding (RegEF) (1=Ja)

..2516 Regionalmanagement Hohe Salve (1=Ja)

..2517 Regionalmanagement Pillerseetal-Leogang (1=Ja)

..2518 Steirische Eisenstraße (1=Ja)

..2519 Mondseeland (1=Ja)

..2520 nordburgenland plus (1=Ja)

..2521 mittelburgenland plus (1=Ja)

..2522 SternGartl-Gusental (1=Ja)

..2523 Vöckla-Ager (REVA) (1=Ja)

..2524 Wipptal (1=Ja)

..2525 Oberinnviertel - Mattigtal (1=Ja)

..2526 Strudengau 2000 plus (1=Ja)

..2527 Ausseerland Salzkammergut (1=Ja)

..2528 Tennengau (1=Ja)

..2529 Flachgau Nord (1=Ja)

..2530 Lungau (1=Ja)

..2531 Nationalpark Hohe Tauern (1=Ja)

..2532 Naturpark Südsteirisches Weinland (1=Ja)

..2533 Attersee-Attergau (REGATTA) (1=Ja)

..2534 Triestingtal (1=Ja)

..2535 Almenland (1=Ja)

..2536 Mariazellerland - Mürztal (1=Ja)

..2537 Weststeiermark Lippizanerheimat (1=Ja)

..2538 Lebens.Wert.Pongau (1=Ja)

..2539 Hausruckwald - Vöcklatal (1=Ja)

..2540 Waldviertler Grenzland (1=Ja)

..2541 Mühlviertler Alm (1=Ja)

..2542 Steirisches Wechselland (1=Ja)

..2543 Kraftspendedörfer Joglland (1=Ja)

..2544 Oststeirisches Thermenland-Lafnitztal (1=Ja)

- ..2545 Oststeirisches Kernland (1=Ja)
- ..2546 Weinviertel Ost (1=Ja)
- ..2547 Außerfern (1=Ja)
- ..2548 Weinviertel Donauraum (1=Ja)
- ..2549 Kulturpark Eisenstrasse Ötscherland (1=Ja)
- ..2550 Gesäuße Eisenwurzten (1=Ja)
- ..2551 Niederösterreich Süd (1=Ja)
- ..2552 Nockregion-Oberkärnten (1=Ja)
- ..2553 Großglockner/Mölltal-Oberdrautal (1=Ja)
- ..2554 Vorarlberg (1=Ja)
- ..2555 Osttirol (1=Ja)
- ..2556 Unterkärnten (1=Ja)
- ..2557 Tourismus-verband Moststraße (1=Ja)
- ..2558 Salzburger Seenland (1=Ja)
- ..2559 Südliches Waldviertel - Nibelungengau (1=Ja)
- ..2560 WirtschaftLeben (1=Ja)
- ..2561 Linz-Land (1=Ja)
- ..2562 Sauwald (1=Ja)
- ..2563 Hügelland östliche von Graz - Schöcklland (1=Ja)
- ..2564 Auland Carnuntum (1=Ja)
- ..2565 Bucklige Welt - Wechselland (1=Ja)
- ..2566 Waldviertler Wohlviertel (1=Ja)
- ..2567 Kamptal - Wagram (1=Ja)
- ..2568 südburgenland plus (1=Ja)
- ..2569 Bergregion Oberes Ennstal (1=Ja)
- ..2570 Marchfeld (1=Ja)
- ..2571 Traunviertler Alpenvorland (1=Ja)
- ..2572 Nationalpark Region OÖ.Kalkalpen (1=Ja)
- ..2573 Steirisches Vulkanland (1=Ja)
- ..2574 Regionale Entwicklungsgemeinschaft Region Villach-Hermagor (1=Ja)

..2575 Kärnten Mitte (1=Ja)

..2576 Schilcherland - Süd West Steiermark (1=Ja)

..2577 Holzwelt Murau (1=Ja)

..2578 Zirbenland (1=Ja)

..2579 HansBergLand (1=Ja)

..2580 Energieregion Weiz-Gleisdorf (1=Ja)

..2581 Elsbeere-Wienerwald (1=Ja)

..2582 Mostviertel Mitte (1=Ja)

..2583 Mostlandl Hausruck (1=Ja)

..2584 Weinviertel Manhartsberg (1=Ja)

..2585 Fuschlseeregion (1=Ja)

..2641 Natur und Kulturerbe Vorarlberg (1=Ja)

..2642 nordburgenland plus (1=Ja)

..2643 mittelburgenland plus (1=Ja)

..2644 südburgenland plus (1=Ja)

..2645 kärnten:mitte (1=Ja)

..2646 Region Hermagor (1=Ja)

..2647 Villach-Umland (1=Ja)

..2648 Großglockner Mölltal - Oberdrautal (1=Ja)

..2649 Nockregion Oberkärnten (1=Ja)

..2650 Regionalkooperation Unterkärnten (1=Ja)

..2651 Tourismusverband Moststraße (1=Ja)

..2652 Niederösterreich Süd (1=Ja)

..2653 Mostviertel Mitte (1=Ja)

..2654 Donau Niederösterreich-Mitte (1=Ja)

..2655 Bucklige Welt - Wechselland (1=Ja)

..2656 Triestingtal (1=Ja)

..2657 Südliches Waldviertel - Nibelungengau (1=Ja)

..2658 Waldviertler Grenzland (1=Ja)

..2659 Waldviertler Wohlviertel Region Nationalpark Thayatal (1=Ja)

..2660 Römerland Carnuntum (1=Ja)

..2661 Wachau - Dunkelsteinerwald (1=Ja)

..2662 Weinviertel Ost (1=Ja)

..2663 Weinviertel Manhartsberg (1=Ja)

..2664 Weinviertel - Donauraum (1=Ja)

..2665 Kamptal (1=Ja)

..2666 Elsbeere Wienerwald (1=Ja)

..2667 Marchfeld (1=Ja)

..2668 Eisenstraße Niederösterreich (1=Ja)

..2669 Perg-Strudengau (1=Ja)

..2670 Mühlviertler Alm (1=Ja)

..2671 Oberinnviertel-Mattigtal (1=Ja)

..2672 Kulturerbe Salzkammergut REGIS (1=Ja)

..2673 Donau-Böhmerwald (1=Ja)

..2674 Regionalentwicklung Vöckla-Ager (1=Ja)

..2675 Sauwald - Pramtal (1=Ja)

..2676 Attersee - Attergau (REGATTA) (1=Ja)

..2677 Traunsteinregion (1=Ja)

..2678 SternGartl Gusental (1=Ja)

..2679 Wels -LEWEL (1=Ja)

..2680 Region u.we (Urfahr West) (1=Ja)

..2681 Mostlandl Hausruck (1=Ja)

..2682 LEADER Mitten im Innviertel (1=Ja)

..2683 NationalparkOö. Kalkalpen (1=Ja)

..2684 Mühlviertler Kernland (1=Ja)

..2685 Traunviertler Alpenvorland (1=Ja)

..2686 Obst- und Gemüseregion Eferding (1=Ja)

..2687 Regionalentwicklungsverein Zukunft Linz-Land (1=Ja)

..2688 Nationalpark Hohe Tauern (1=Ja)

..2689 Salzburger Seenland (1=Ja)

..2690 Lebens.Wert.Pongau (1=Ja)

..2691 Saalachtal (1=Ja)

..2692 Biosphäre Lungau (1=Ja)

..2693 FUMO Regionalentwicklung Fuschlseeregion - Mondseeland (1=Ja)

..2694 Ennstal-Ausseerland (1=Ja)

..2695 InnovationsRegion Murtal (1=Ja)

..2696 Mariazellerland Mürztal (1=Ja)

..2697 Hügelland östlich von Graz - Schöcklland (1=Ja)

..2698 Kraftspendedörfer Joglland (1=Ja)

..2699 Almenland & Energieregion Weiz - Gleisdorf (1=Ja)

..2700 Liezen - Gesäuse (1=Ja)

..2701 Thermenland - Wechselland (1=Ja)

..2702 Südsteiermark (1=Ja)

..2703 Schilcherland (1=Ja)

..2704 Steirische Eisenstraße (1=Ja)

..2705 Holzwelt Murau (1=Ja)

..2706 Lipizzanerheimat (1=Ja)

..2707 Steirisches Vulkanland (1=Ja)

..2708 Zeitkultur Oststeirisches Kernland (1=Ja)

..2709 Regionalmanagement Bezirk Imst (1=Ja)

..2710 Regionalentwicklung Außerfern -REA (1=Ja)

..2711 Regionalmanagement Landeck - RegioL (1=Ja)

..2712 Regionalmanagement regio³ Pillerseetal-Leukental-Leogang (1=Ja)

..2713 Kitzbüheler Alpen (1=Ja)

..2714 Regionsmanagement Osttirol (1=Ja)

..2715 Regionalmanagement Wipptal (1=Ja)

..2716 Kufstein und Umgebung, Untere Schranne-Kaiserwinkl (1=Ja)

..2717 REGIO-V Regionalentwicklung Vorarlberg (1=Ja)

..2718 Vorderland - Walgau - Bludenz (1=Ja)